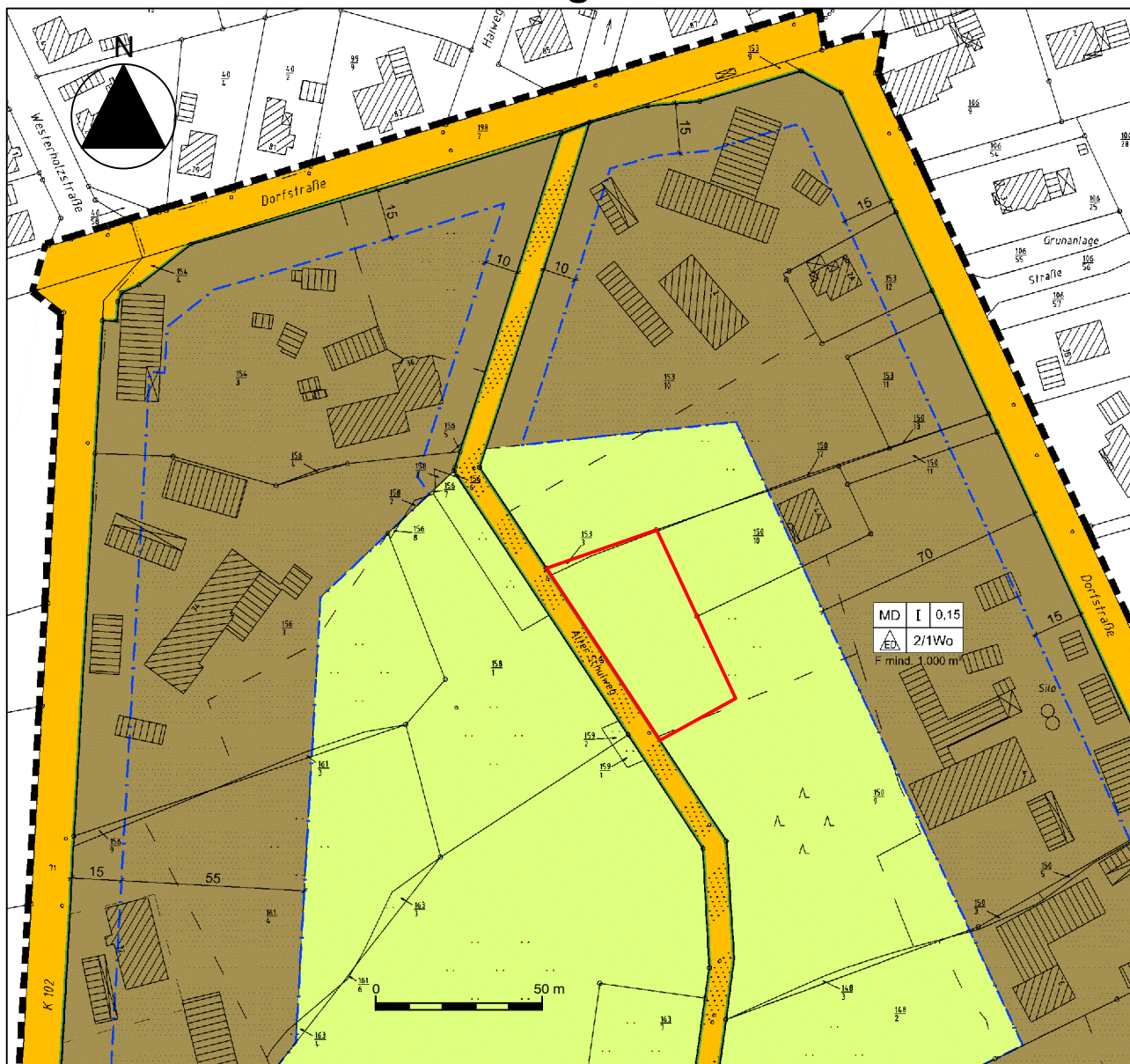




# Anlage 1



Quelle: Auszug aus den Geobasisdaten der Niedersächsischen Vermessungs- und Katasterverwaltung,  
© 2015  Landesamt für Geoinformation und Landesvermessung Niedersachsen (LGLN)

Gemeinde Buchholz (Aller), Ausschnitt aus dem Bebauungsplan Nr. 19 "Altes Dorf"

 Grenze des räumlichen Geltungsbereichs  
der 1. Änderung des Bebauungsplans